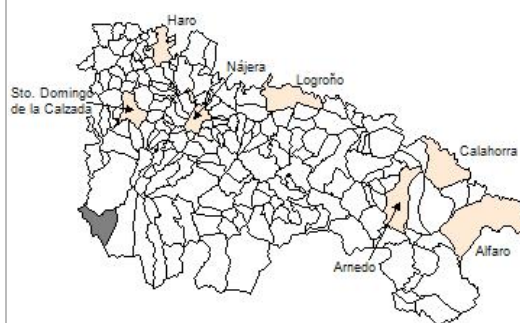


1. Datos Generales

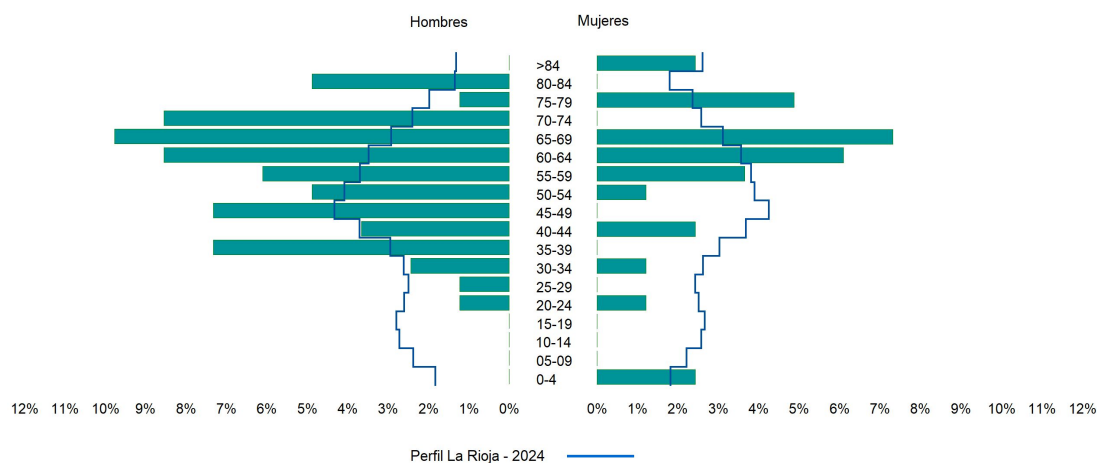
Código INE	26038
Municipio	Canales de la Sierra
Partido judicial	Logroño
Zona de salud	Nájera
Superficie municipal (Km2)	54,44
Altitud máx. del núcleo de población principal (m)	1.027
Distancia a la capital	84
Número de núcleos	2



2. Evolución Demográfica

Padrón	2022	2023	2024
Total	84	85	82
Hombres	56	58	55
Mujeres	28	27	27
Densidad	1,5	1,6	1,5
Extranjeros	2	4	1

Canales de la Sierra - 2024



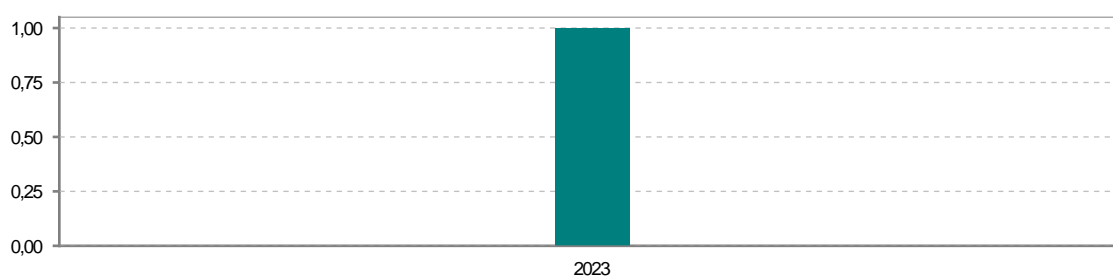
3. Índices y tasas de Población (1/1/2024)

	Canales de la Sierra	La Rioja
Ratio de feminidad (Total Mujeres / Total Hombres) x 100	49,09	102,64
Índice de infancia (Pob. de 0 a 14 / Pob. Total) x 100	2,44	13,34
Índice de tendencia (Pob. de 0 a 4 / Pob. de 5 a 9) x 100		79,34
Índice de juventud (Pob. de 15 a 29 / Pob. total) x 100	3,66	15,32
Índice de longevidad (Pob. > 84 / Pob. > 64) x 100	6,25	17,48
Índice de vejez (Pob. >= 65 / Pob. Total) x 100	39,02	22,12
Tasa de dependencia ((Pob. < 16 + Pob. > 64) / Pob. de 16 a 64) x 100	70,83	57,66
Tasa de reemplazo (Pob. de 20 a 29 / Pob. de 55 a 64) x 100	15,00	68,84
Tasa de maternidad (Pob. de 0 a 4 / Mujeres de 15 a 49) x 100	50,00	17,20
Tasa de residentes extranjeros (Total extranjeros / Pob. Total) x 100	1,22	14,42

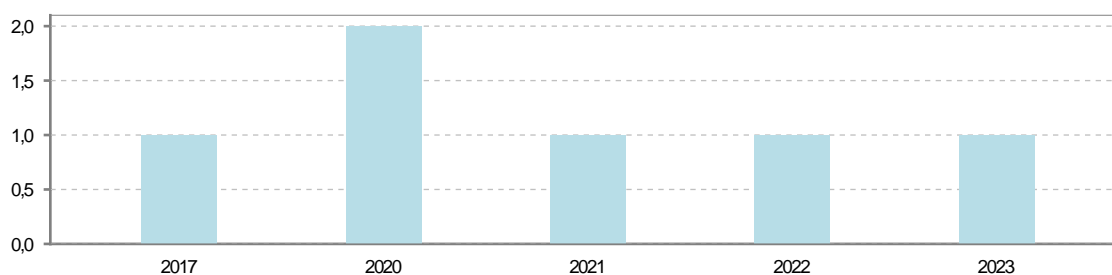
4. Movimiento Natural de la Población

	2018	2019	2020	2021	2022	2023
Nacimientos						1
Defunciones			2	1	1	1
Matrimonios						
Crecimiento vegetativo			-2	-1	-1	0

Nacimientos

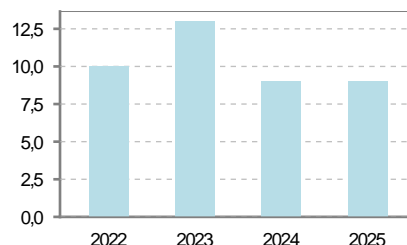


Defunciones



5. Mercado Laboral. (a 31 de marzo)

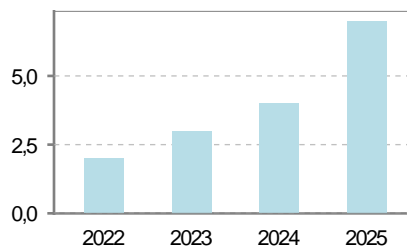
Afiliados	2022	2023	2024	2025
Total	10	13	9	9
R.General y otros	3	3	2	3
Autónomo no agrario	4	7	4	3
Autónomo agrario	3	3	3	3



Contratos	2022	2023	2024	2025
Total				
Hombres				
Mujeres				



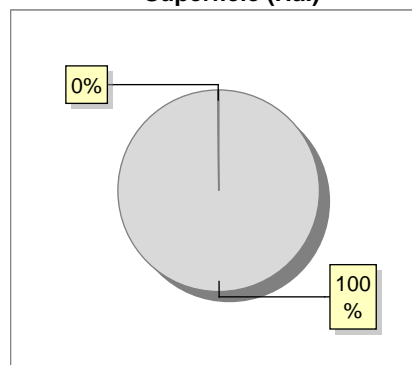
Paro registrado	2022	2023	2024	2025
Total	2	3	4	7
Hombres	2	3	4	6
Mujeres				1



6. Catastro (2024)

Titulares		Unidades Urbanas	
Urbano	407	Industrial	67
Rústico	761	Residencial	196
Urbano/Rústico	998	Terciario y comercial	9
		Equipamiento	4
Unidades Rústicas		Suelo vacante	104
Parcelas	3.550	Edificio Singular	1
Subparcelas	3.663		
Valor Catastral Rústico		Superficie Urbana	
Valor (Miles de Euros)	1.343,98	Superficie edificada	5
		Superficie sin edificar	4,96
Valor Catastral Urbano (Miles de Euros)			
Valor catastral del suelo			3.386,02
Valor catastral de la construcción			4.523,75

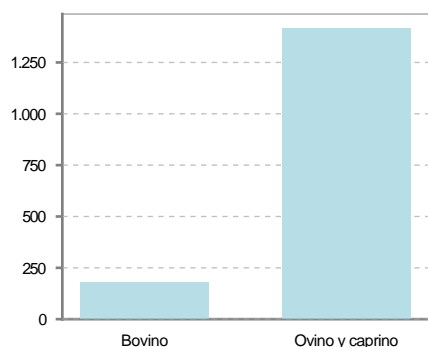
Superficie (Ha.)



● Superficie rústica (Ha.)
● Superficie urbana (Ha.)

7. Ganadería (2024)

	Cabezas ganaderas	Unidades ganaderas
Aves		
Gallinas		
Pollos		
Bovinos	178	175,60
Terneros de cebo	6	3,60
Vacas de carne	172	172,00
Vacas de ordeño		
Conejas		
Conejas		
Ovinos y Caprinos	1.415	212,25
Cabras		
Ovejas	1.415	212,25
Porcinos		
Cerdas		
Cerdos de cebo		



8. Distribución General del Terreno -Ha. (2023)

	Total	Regadío	Secano
Total Municipal	5.444	12	5.432
Tierras de cultivo	5	5	
Barbecho y otras tierras			
Cultivos herbáceos	1	1	
Cultivos leñosos	4	4	
Aprovechamiento pastos	1.859	7	1.852
Eriales	34		34
Pastizales permanentes	1.697		1.697
Prados permanentes	85	7	78
Prados y pastizales naturales	43		43
Superficie agraria no utilizada	1		1
Baldíos	1		1
Cultivos permanentes	..		
Superficies forestales arboladas	3.235		3.235
Espartizal			
Monte abierto	17		17
Monte leñoso	1.660		1.660
Monte maderable	1.558		1.558
Superficie ni agraria ni forestal	344		344
Ríos y lagos	22		22
Superficie no agrícola	111		111
Terreno improductivo	211		211

9. Cultivos herbáceos -Ha. (2023)

	Secano	Regadío	Total
Total cultivos herbáceos		1	1
Cereales grano			
Leguminosas grano			
Patata			
Cultivos industriales			
Flores y plantas			
Cultivos forrajeros			
Hortalizas		1	1

10. Cultivos leñosos -Ha. (2023)

	Secano	Regadío	Total
Total cultivos leñosos		4	4
Cítricos			
Frutales		4	4
Viñedo			
Olivar			
Otros cultivos leñosos			
Viveros			

11. Entidades Financieras

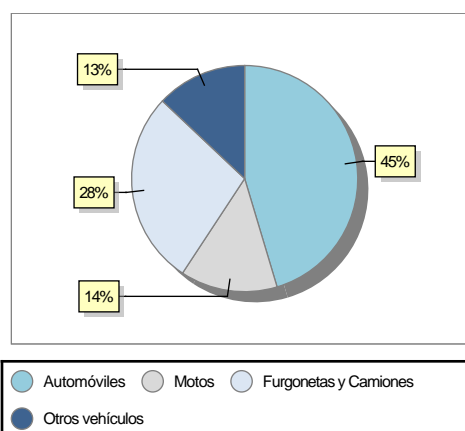
	2022	2023	2024
Entidades financieras de Depósito	0	0	0
Entidades Financieras de Crédito	0	0	0

12. Salud

	2022	2023	2024
Centros de salud	0	0	0
Consultorios	1	1	1
Farmacias	0	0	0
Botiquines	0	0	0

13. Parque de Vehículos

	2020	2021	2022	2023
Total vehículos	89	98	94	108
Automóviles	41	48	44	49
Motos	10	13	11	15
Furgonetas y Camiones	26	24	25	30
Autobuses	0	0	0	0
Tractores industriales	0	0	0	0
Otros vehículos	12	13	14	14



14. Espacios Deportivos

	2024
Campos de tiro	0
Campos de golf	0
Campos de fútbol	0
Rocodromos	0
Pistas de petanca	0
Pistas de padel	0
Pistas de atletismo	0
Piscinas cubiertas	0
Pistas de squash	0
Pistas polideportivas	1
Pistas de tenis	0
Piscinas al aire libre	0
Pabellones polideportivos	0
Pabellones con fronton	0
Frontones	2

15. Turismo (2024)

	Establecimientos	Habitaciones	Plazas
Hoteles			
Casas rurales			
Restaurantes	1		44
Hostales	1	9	17
Pensiones			
Turismo activo			
Agencias de viajes			
Apartamentos			
Campings			
Albergues turísticos			
Viviendas de uso turístico			
Empresas organizadoras de congresos y reuniones			

16. Conectividad: Banda ancha Fija

Entidad Municipal	Caudal de Bajada	Fibra optica de centralita	Fibra optica hasta el Hogar
Canales de la Sierra	6 Mb	NO	NO

17. Conectividad: Banda ancha Movil

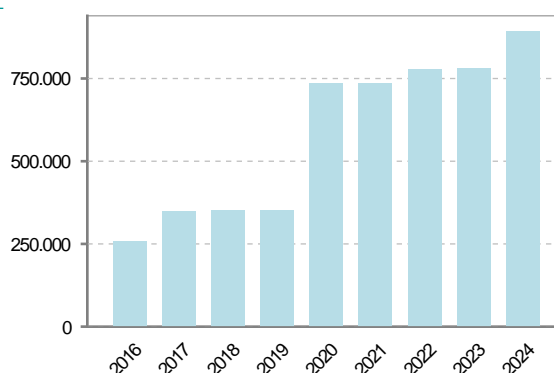
Entidad Municipal	Caudal de Bajada	UMTS
Canales de la Sierra		NO

18. Presupuestos Municipales

Gastos por capitulos

Gastos de Personal	34.000
Gastos en Bienes Corrientes y Servicios	169.100
Gastos Financieros	800
Transferencias Corrientes	51.300
Inversiones Reales	635.000
Transferencias de Capital	0
Activos Financieros	0
Pasivos Financieros	4.500

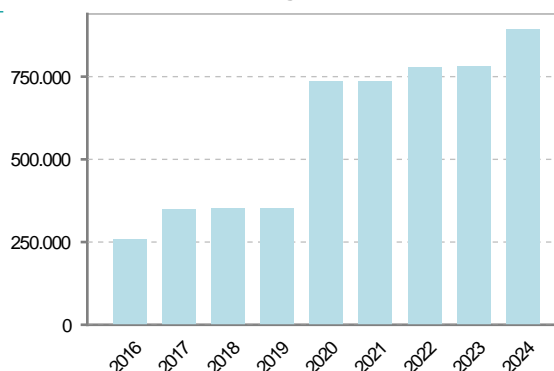
Gastos



Ingresos por capitulos

Impuestos Directos	36.300
Impuestos Indirectos	1.600
Tasas y Otros Ingresos	31.500
Transferencias Corrientes	117.900
Ingresos Patrimoniales	75.200
Enajenacion de Inversiones Reales	0
Transferencias de Capital	632.200
Activos Financieros	0
Pasivos Financieros	0

Ingresos



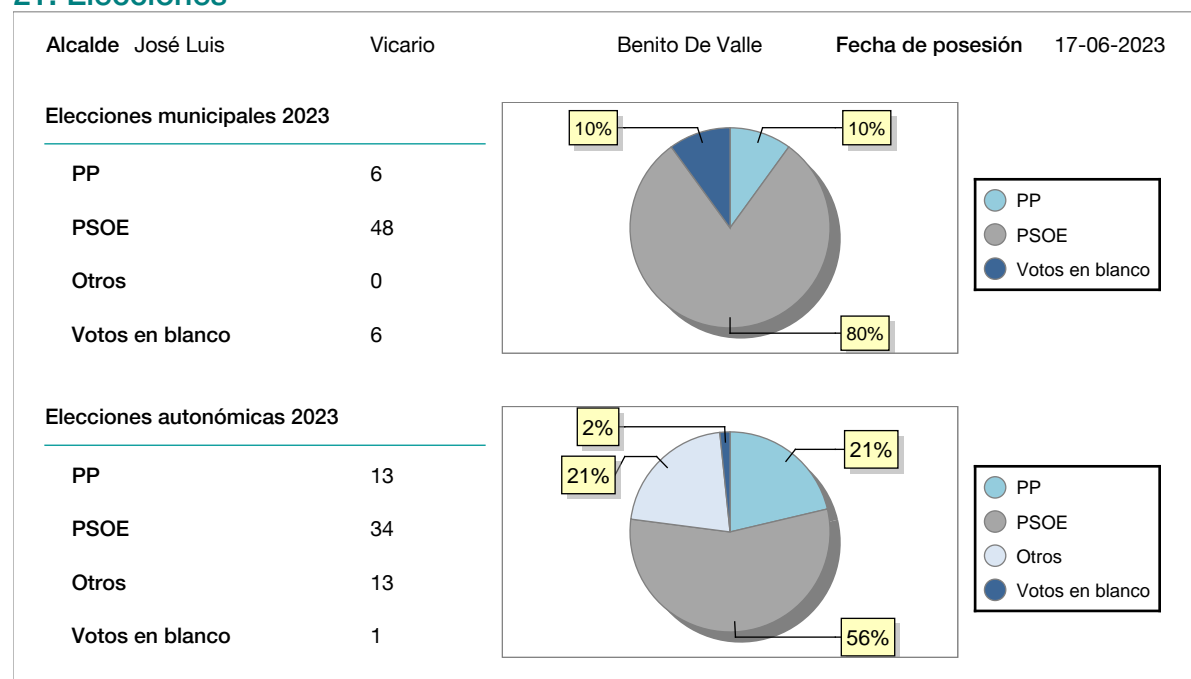
19. Educación - Curso 2024 / 2025 - Centros públicos

Educación Infantil 2º Ciclo, Primaria y Especial		ESO, Bachillerato y Ciclos Formativos	
Institución educativa		Institución educativa	
CRA	Sin centro rural agrupado	Centros	0
Colegios	0	Alumnado	
Alumnado		ESO	0
Alumnos	0	Bachillerato	0
		Ciclos Formativos	0
Alumnos			
SIN DATOS			

20. Educación - Curso 2024 / 2025 - Centros privados

Educación Infantil 2º Ciclo, Primaria y Especial		ESO, Bachillerato y Ciclos Formativos	
Institución educativa		Institución educativa	
Colegios	0	Centros	0
Alumnado		Alumnado	
Alumnos	0	ESO	0
		Bachillerato	0
		Ciclos Formativos	0
Alumnos			
SIN DATOS			

21. Elecciones



22. Renta Media

	2021	2022
Media de la renta por unidad de consumo		
Renta neta media por hogar	27.693	27.937